

ОПИСАНИЕ МЕСТОПОЛОЖЕНИЯ ГРАНИЦ

Публичный сервитут, устанавливаемый в целях эксплуатации объекта: тепловая сеть, кадастровый номер 27:17:0000000:2777, расположенная по адресу: Хабаровский край, Хабаровский район, с. Восточное, ул. Советская, 1А

(наименование объекта, местоположение границ которого описано (далее - объект))

Раздел 1

Сведения об объекте

№ п/п	Характеристики объекта	Описание характеристик
1	2	3
1	Местоположение объекта	Хабаровский край, Хабаровский р-н, Восточное с
2	Площадь объекта ± величина погрешности определения площади ($P \pm \Delta P$)	2 271 м ² ± 17 м ²
3	Иные характеристики объекта	Вид объекта реестра границ: Зона с особыми условиями использования территории Содержание ограничений использования объектов недвижимости в пределах зоны или территории: Публичный сервитут, устанавливаемый в соответствии с главой V.7 Земельного кодекса Российской Федерации в целях эксплуатации объекта: тепловая сеть, кадастровый номер 27:17:0000000:2777, расположенная по адресу: Хабаровский край, Хабаровский район, с. Восточное, ул. Советская, 1А

Раздел 2

Сведения о местоположении границ объекта

1. Система координат МСК-27, зона 3					
2. Сведения о характерных точках границ объекта					
Обозначение характерных точек границ	Координаты, м		Метод определения координат характерной точки	Средняя квадратическая погрешность положения характерной точки (Mt), м	Описание обозначения точки на местности (при наличии)
	X	Y			
1	2	3	4	5	6
1	455 396,62	3 192 824,83	Аналитический метод	0,10	—
2	455 413,63	3 192 815,91		0,10	
3	455 426,83	3 192 815,49		0,10	
4	455 426,54	3 192 774,97		0,10	
5	455 468,17	3 192 775,06		0,10	
6	455 523,25	3 192 775,37		0,10	
7	455 538,93	3 192 775,86		0,10	
8	455 538,65	3 192 713,06		0,10	
9	455 538,19	3 192 704,62		0,10	
10	455 538,09	3 192 687,88		0,10	
11	455 540,95	3 192 685,63		0,10	
12	455 589,90	3 192 634,17		0,10	
13	455 636,79	3 192 587,87		0,10	
14	455 650,09	3 192 573,64		0,10	
15	455 651,92	3 192 572,29		0,10	
16	455 656,59	3 192 569,94		0,10	
17	455 687,60	3 192 569,71		0,10	
18	455 705,95	3 192 571,02		0,10	
19	455 726,17	3 192 570,45		0,10	
20	455 729,99	3 192 554,04		0,10	
21	455 765,38	3 192 563,00		0,10	
22	455 766,63	3 192 558,78		0,10	
23	455 767,76	3 192 559,10		0,10	
24	455 766,52	3 192 563,40		0,10	
25	455 809,85	3 192 574,33		0,10	
26	455 816,34	3 192 549,77		0,10	
27	455 830,17	3 192 553,32		0,10	
28	455 833,00	3 192 551,55		0,10	
29	455 833,40	3 192 549,83		0,10	
30	455 872,62	3 192 532,57		0,10	
31	455 874,00	3 192 535,65		0,10	
32	455 879,25	3 192 533,86		0,10	
33	455 878,29	3 192 530,74		0,10	
34	455 895,25	3 192 523,75		0,10	
35	455 896,00	3 192 523,98		0,10	
36	455 896,44	3 192 522,55		0,10	
37	455 896,88	3 192 521,12		0,10	
38	455 895,11	3 192 520,57		0,10	
39	455 874,61	3 192 529,00		0,10	
40	455 874,14	3 192 528,63		0,10	
41	455 830,80	3 192 547,69		0,10	
42	455 830,36	3 192 549,67		0,10	
43	455 829,67	3 192 550,10		0,10	
44	455 814,20	3 192 546,13		0,10	
45	455 807,71	3 192 570,69		0,10	
46	455 770,26	3 192 561,26		0,10	
47	455 771,48	3 192 557,02		0,10	

Прохождение границы		Описание прохождения границы
от точки	до точки	
1	2	3
—	—	—





ОПИСАНИЕ МЕСТОПОЛОЖЕНИЯ ГРАНИЦ
Публичный сервитут, устанавливаемый в соответствии с главой V.7 Земельного кодекса Российской Федерации
в целях эксплуатации объекта недвижимого имущества - сооружения "Тепловая сеть", кадастровый номер 27:17:0000000:2777,
расположенного по адресу: Хабаровский край, р-н Хабаровский, с. Восточное, ул. Советская, д. 1А
(наименование объекта, местоположение границ которого описано)

Схема расположения границ публичного сервитута



Масштаб 1:2 000

Условные обозначения:

-  граница кадастрового квартала
-  граница публичного сервитута
-  граница земельного участка
-  граница объекта капитального строительства



Подпись _____ Дата " " _____ г.

Место для оттиска печати (при наличии) лица, составившего описание местоположения границ объекта

ОПИСАНИЕ МЕСТОПОЛОЖЕНИЯ ГРАНИЦ
Публичный сервитут, устанавливаемый в соответствии с главой V.7 Земельного кодекса Российской Федерации
в целях эксплуатации объекта недвижимого имущества - сооружения "Тепловая сеть", кадастровый номер 27:17:0000000:2777,
расположенного по адресу: Хабаровский край, р-н Хабаровский, с. Восточное, ул. Советская, д. 1А
(наименование объекта, местоположение границ которого описано)

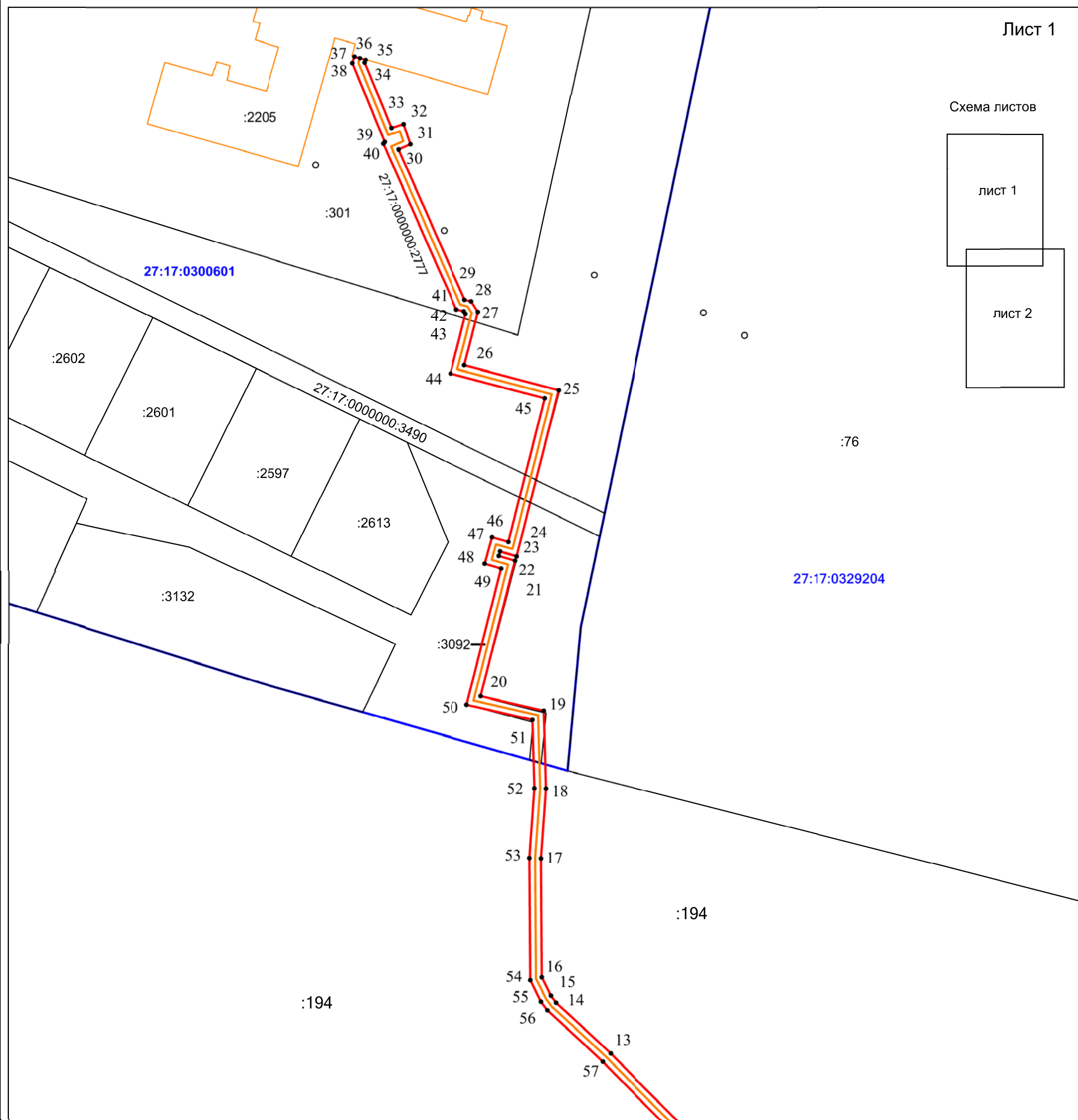
Схема расположения границ публичного сервитута

Лист 1

Схема листов






лист 1

лист 2



Масштаб 1:1 100

Условные обозначения:

-  граница кадастрового квартала
-  граница публичного сервитута
-  граница земельного участка
-  граница объекта капитального строительства
-  1
характерная точка границы публичного сервитута



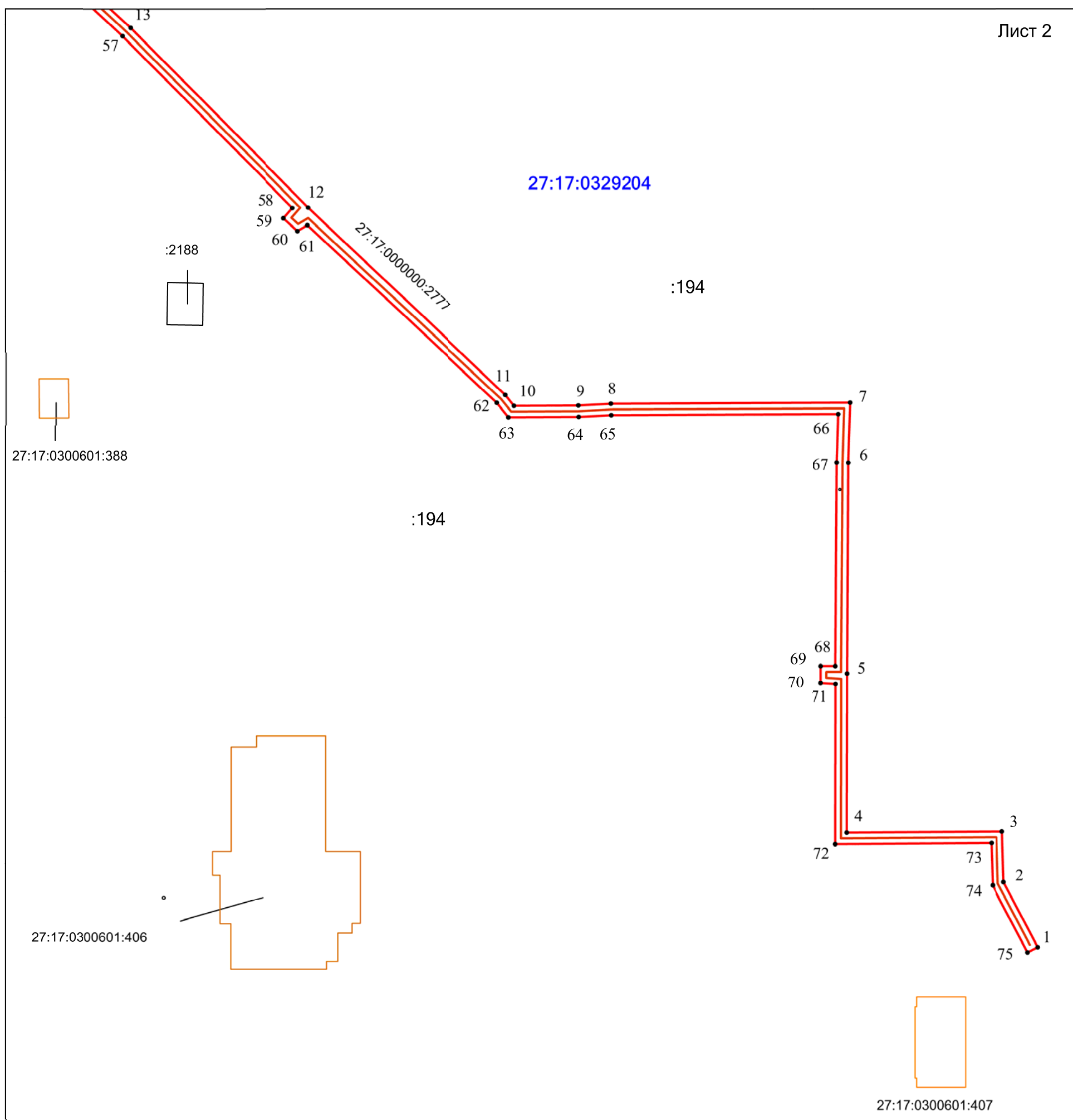
Подпись _____ Дата " " _____ г.

Место для оттиска печати (при наличии) лица, составившего описание местоположения границ объекта

ОПИСАНИЕ МЕСТОПОЛОЖЕНИЯ ГРАНИЦ
 Публичный сервитут, устанавливаемый в соответствии с главой V.7 Земельного кодекса Российской Федерации
 в целях эксплуатации объекта недвижимого имущества - сооружения "Тепловая сеть", кадастровый номер 27:17:0000000:2777,
 расположенного по адресу: Хабаровский край, р-н Хабаровский, с. Восточное, ул. Советская, д. 1А
 (наименование объекта, местоположение границ которого описано)

Схема расположения границ публичного сервитута

Лист 2



Масштаб 1:1 100

Условные обозначения:

- граница кадастрового квартала
- граница публичного сервитута
- граница земельного участка
- граница объекта капитального строительства
- 1 характеристическая точка границы публичного сервитута



Подпись _____ Дата " " _____ г.

Место для оттиска печати (при наличии) лица, составившего описание местоположения границ объекта